



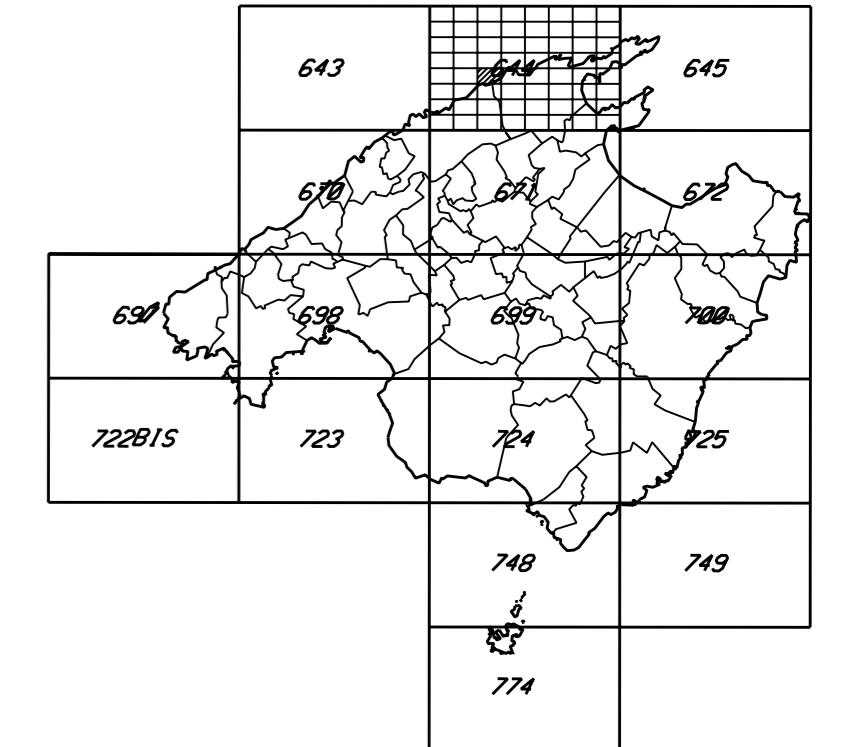
GOVERN BALEAR  
**CONSELLERIA D'OBRES PÚBLIQUES  
I ORDENACIÓ DEL TERRITORI**  
GABINET TÈCNIC - SECCIÓ DE CARTOGRAFIA

MAPA TOPOGRÀFIC BALEAR 1:5.000

MUSCLO DE LES CORDES

644-3-5

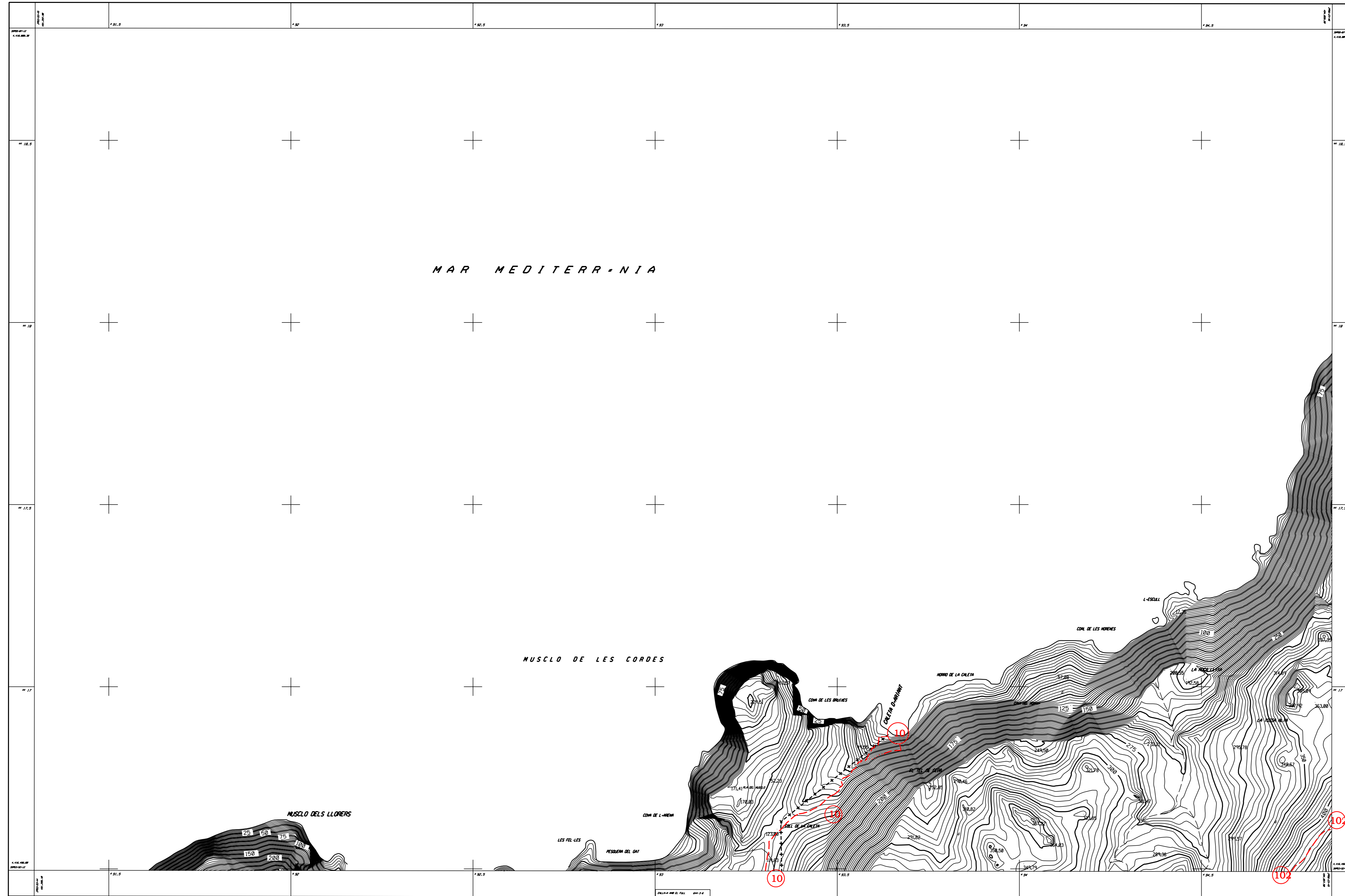
MALLORCA F.M.T.N. 1:50.000 / SITUACIÓ DEL FOLI 1:5.000



644-3-5

MUSCLO DE LES CORDES

MALLORCA



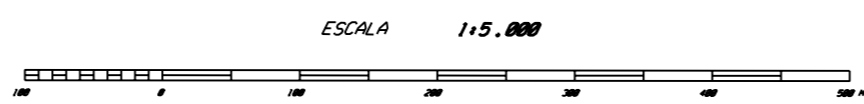
COORDENADES	DELS	PUNTS	ORIGENES
X	Y		

UNITS EMPLEGATS EN  
CONSERVACIÓ DEL TERRITORI

COMPARACIÓ DE LA  
MAGNITUD DEL 1:50.000  
AMB LA DEL 1:5.000

UNITS DE LA BARRICA  
INDICADA AL DARRER DEL  
NÚMERO

UNITS DE LA BARRICA  
INDICADA AL DARRER DEL  
NÚMERO



PROJECCIÓ UTM (CONSELLERIA D'OBRES PÚBLIQUES I ORDENACIÓ DEL TERRITORI DEL GOVERN BALEAR)  
PROJECCIÓ UTM (CONSELLERIA D'OBRES PÚBLIQUES I ORDENACIÓ DEL TERRITORI DEL GOVERN BALEAR)  
PROJECCIÓ UTM (CONSELLERIA D'OBRES PÚBLIQUES I ORDENACIÓ DEL TERRITORI DEL GOVERN BALEAR)

EL·LIPSOIDE INTERNACIONAL, DATUM POTOSI, LONGITUDS REFERIDES AL MERIDIJ DE GREENWICH  
PROJECCIÓ UTM (CONSELLERIA D'OBRES PÚBLIQUES I ORDENACIÓ DEL TERRITORI DEL GOVERN BALEAR)  
PROJECCIÓ UTM (CONSELLERIA D'OBRES PÚBLIQUES I ORDENACIÓ DEL TERRITORI DEL GOVERN BALEAR)

MUNICIPI	
POLLENÇA	

#### SIGNES CONVENTIONALS

- LÍMIT MUNICIPAL
- CORRIU DE ARRULL, NESTOR
- CORRIU DE GERANISSE, INTERCOMUNAL COM A L'INTERCOMUNAL
- PARTIDES DE PRIMER ORDRE, D'ORDE INTERCOMUNAL
- PLANT D'IRREGULARITAT, PLANT DE TERME MUNICIPAL
- LÍMIT DE COSTA, PELL TORRENT
- ESTANYS NATURALS, ARTIFICIALS, ENRECAMENT
- CANAL
- CANAL EN CONSTRUCCIÓ
- AERODROME, ENCONTRA, AERODROM
- FONTS, SÈC
- S'HAU, PAYS
- PESENER, AIGÜERES
- PLANTIU DE SERRA FONS DE SERRA ENCONTRA
- GRANER, S'HAU
- AUTOPISTA, AUTOSTIA
- AUTOPISTA, AUTOSTIA EN CONSTRUCCIÓ
- CARRERAM, CARRERAM, LOCAL, PARTICULAR O PISTA
- CARRERAM EN CONSTRUCCIÓ, PEL PORT
- CANAL, CANAL
- FERROVIARI DE VIA ESTRETA
- FONS, TUNEL
- LÍMIT ELÈCTRIC, D'ALTA TENSIÓ, DE MIDA TENSIÓ
- EDIFICI PÚBLIC O SINGULAR, PRIVAT
- EDIFICI EN CONSTRUCCIÓ, EN PAVES, CANAL
- CANAL, TUNEL
- PARET, TUNEL, MUR
- FIBEROPÒL, HOMER
- ESTAN, GRAN, PISCINA, BARRI
- MEL, ARREJAT
- TORN ELÈCTRIC, PAL ELÈCTRIC
- CARRERAM, CARRERAM SUBTERRANEA
- ESTACIÓ, ESTACIÓ, MEL
- ESTACIÓ DE TELECOMUNICACIÓ, TRANSFORMADOR
- CONJUNT CARRER, ESTACIÓ DE BARRIS
- CANAL, BARRI A CIL, BARRI
- FERROVIARI, CARRERAM, AERODROME
- PARE, CANAL, ZONA ESPECIAL
- ARREJAT, BARRI, BARRI
- TUNEL DE RESERVA, PERIMETRE DE CIL

AV	VIÀ
H	ALZIVAT
S	GR
R	PIVAT
AS	SY
FR	PP
MI	G
D	EST